







Signatur:

-  Byggefelter (2,5 m fra matrikelafgrænsning)
-  Grønt areal
-  Matrikelafgrænsning
-  Skelbrønd (spildevand)
-  Afpropning (regnvand)
-  Rendestensbrønd

Noter:

Ubenævnte mål er i m
 Koter er i m i forhold til DVR90
 Koordinatsystem: EUREF/UTM zone 32N
 Planen benytter ikke nødvendigvis alle signatur.

Rev.nr.	Dato	Ændringer	Tekniker	Kontrol	Godkendt

KLAR
 Miljørådgivning
 Bogøvej 15, 8382 Hinnerup
 Mail: info@k-lar.dk
 Hjemmeside: www.k-lar.dk

Hedensted Kommune
 Lillekongens Ager - Byggemodning
 Etape 4
 Udstykningsplan



Tegn. nr.:
1.00

Dato	: 14.10.2021	Sags nr	: 135.1600026	Mål	: 1:500
Tekniker	: MKU	Kontrol	: SBK	Godkendt	: SBK