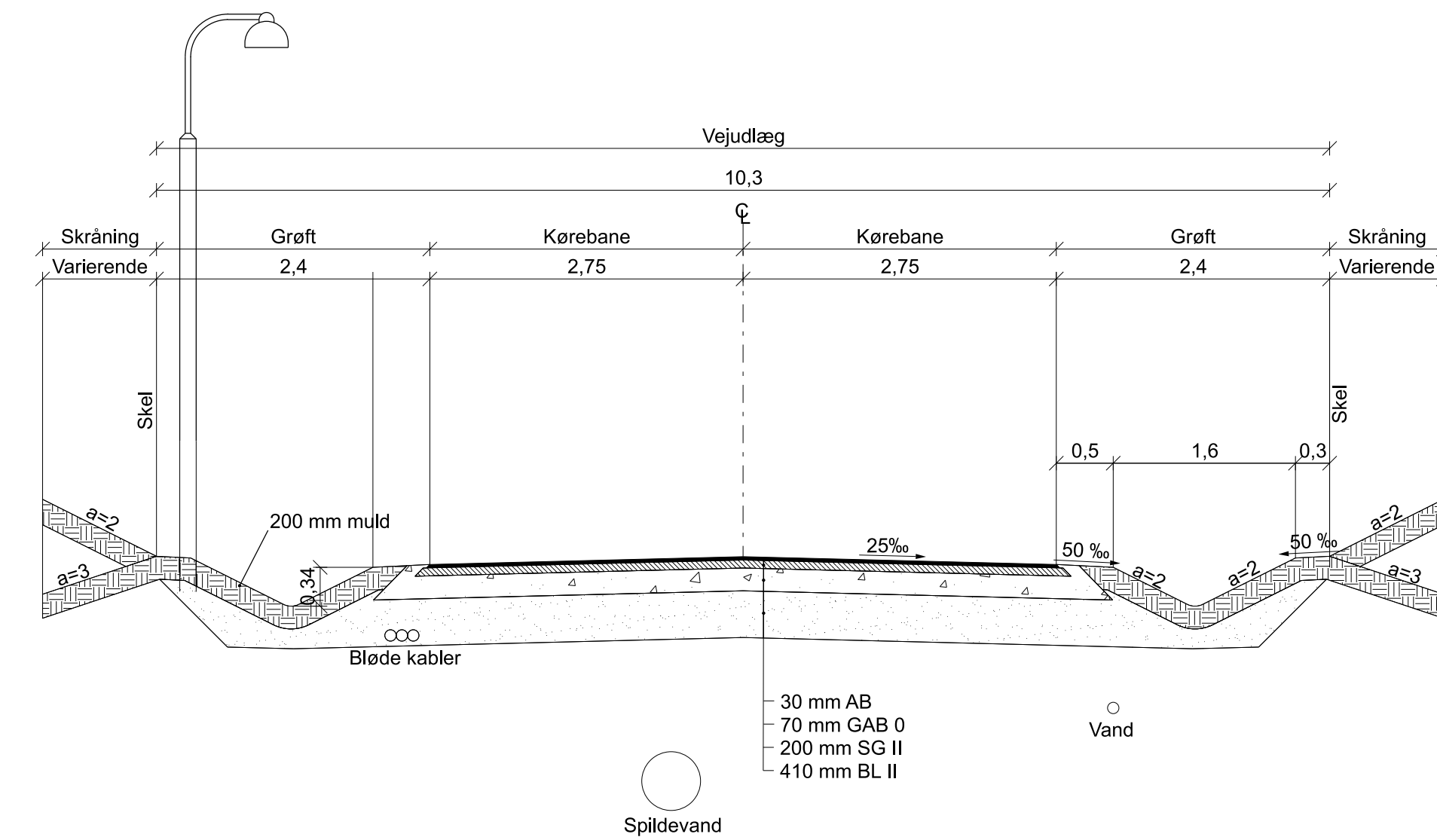
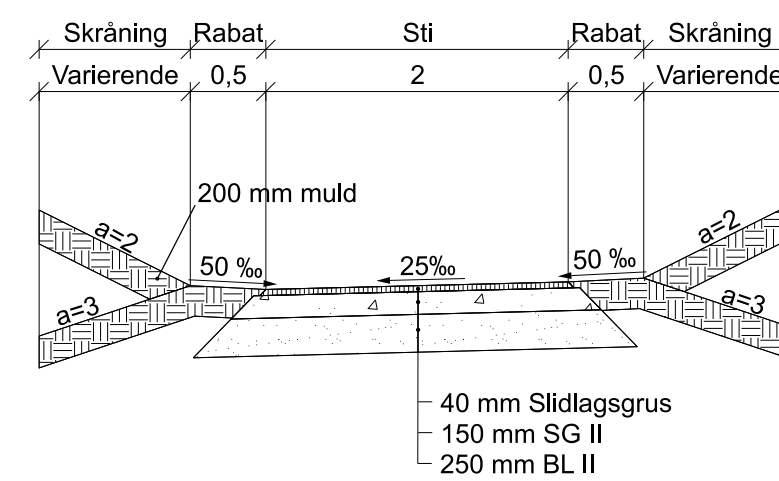


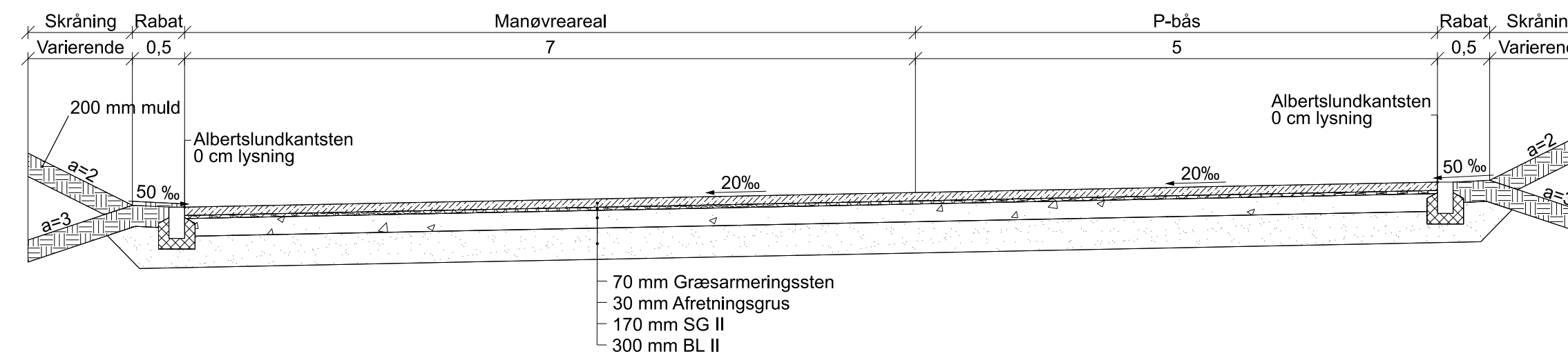
Normaltværsnit boligvej



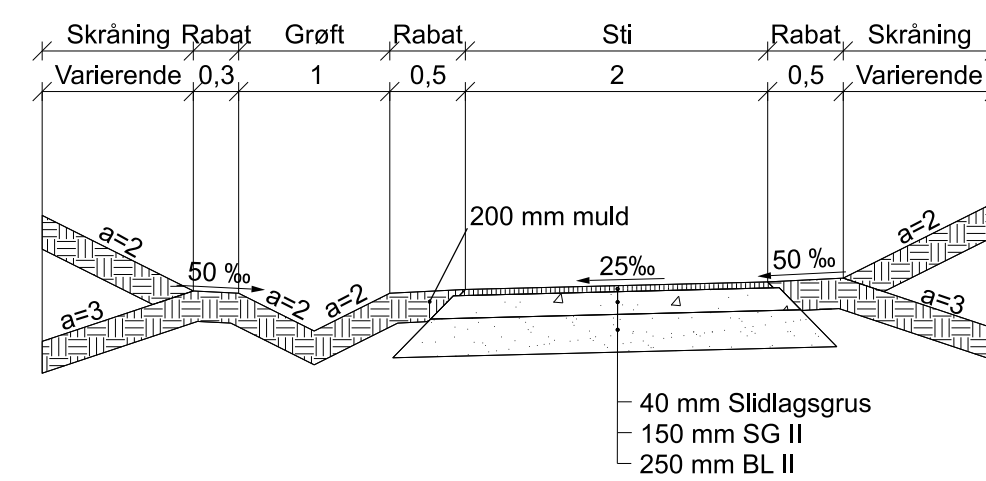
A-A



Normaltværsnit parkeringsplads



B-B



NOTE:

Koter, koordinater og stationering er i m.
 Øvrige ubenævnte mål er i m.
 Koordinater er angivet i DKTM2 og koter refererer til DVR90.

BGØH-H-TV-8800 0

SIGNATURER:

- AB
- GAB 0
- SG II
- BL II
- Græsarming
- Afretningsgrus
- Slidlagsgrus
- Muld

Rev.	Dato	Tegn.	Kontrol.	Godk.	RAMBOLL Lysholt Allé 6 DK-7100 Vejle Tlf. +45 5161 1000 www.ramboll.dk
	2022-03-04	MAKVI	JSST	MAKVI	
Projektnr. 1100049768		Mål 1:50			
Geopartner Byggemodning Guldagervænget, Ølholm					
Tværsnit Vej, parkering og sti				Tegning nr. Rev. BGØH-H-TV-8800 0	